


WAC.3®

Wyssen Avalanche Control Center

 Mât de déclenchement d'avalanches

 GINA®

 IDA®

 LARA®

 SARA®

 PETRA®

 LIA® Laser Scanner

 Webcam

 Station météo


RiskEval 


 Systèmes de détection

WAC.3®
Cockpit 

 Add-Ons

ExploDoc 

HeliTrack 

 Rapports



La sécurité par l'innovation

WAC.3® Modules logiciels

Name	Fonctions
WAC.3® Cockpit Basic avec Wyssen Hardware sans Wyssen Hardware	<p>Plateforme d'information et de communication pour la prise de décision</p> <p>Aperçu individuel des données importantes comme les stations météo ou le bulletin d'avalanches. Un journal avec une fonction simple de prise de notes permet de documenter proprement.</p> <p>**Coût d'installation: paramétrage du cockpit et des interfaces souhaitées, facturé selon le temps passée</p>
WAC.3® Cockpit Pro	<p>Upgrade (Mise à niveau) du WAC.3® Cockpit Basic</p> <p>Documentation assistée et flux de travail optimisé grâce à des fonctions supplémentaires. Vue cartographique avec des sources d'information externes et des données (d'événements) dynamiques. Création automatique de rapports saisonniers à l'aide de l'outil d'évaluation.</p> <p>**Coût d'installation: paramétrage du cockpit et des interfaces souhaitées, facturé selon le temps passée</p>
RiskEval Basic	<p>Analyse simple des risques et planification des actions</p> <p>Évaluation des dangers et planification des mesures guidées par des processus. Représentation numérique d'une évaluation simple de la situation, outil de saisie simple pour les observations individuelles</p> <p>**Coût d'installation: création des données selon le concept de sécurité</p>
RiskEval Pro	<p>Analyse complexe des risques et planification des actions</p> <p>Évaluation des dangers et planification des actions guidées par les processus. Numérisation de concepts de sécurité complexes, à condition qu'il s'agisse d'un concept de sécurité actuel et fondé, élaboré par un bureau d'ingénieurs disposant de l'expérience nécessaire. Possibilité de couplage avec les modules WAC.3® et de communication avec des services externes.</p>
HeliTrack	<p>Enregistrement des tirs d'avalanches sur le terrain</p> <p>Enregistrement mobile facile du lieu, de l'heure et du succès des déclenchements effectués par hélicoptère</p> <p>**Installation: pas nécessaire, si désiré, installation de la carte topographique avec l'identification des zones sensibles</p>
ExploDoc	<p>Inventaire des explosifs</p> <p>Documentation facile des entrées et sorties des explosifs</p> <p>**Coût d'installation: mise en place des zones de stockage des explosifs et autres articles</p>
ComTool	<p>Aide pour la communication</p> <p>Communication semi-automatique pour la coordination des équipes en interne ou informations au public</p> <p>**Coût d'installation: mise en place des canaux de communication et des listes des destinataires en grande partie exécutables par l'opérateur</p>

**L'installation initiale, les adaptations, etc. sont facturées en fonction du temps passé (2h incluses).